# Forslag til fredning af Skallerup Klit
# Fredningsnævnets møde
# den 3. marts 2026

Danmarks Naturfredningsforening

Hjørring Kommune

Droneoptagelse af fredningsområdet



Danmarks Naturfrednings forening

# Fredningsområdet

1291 ha, heraf 623 ha allerede fredet ved ældre fredninger

Efter sagen blev rejst, har en lodsejer ønsket yderligere arealer inddraget i fredningsforslaget. Det samlede areal udgør derfor nu ca. 1.322 ha

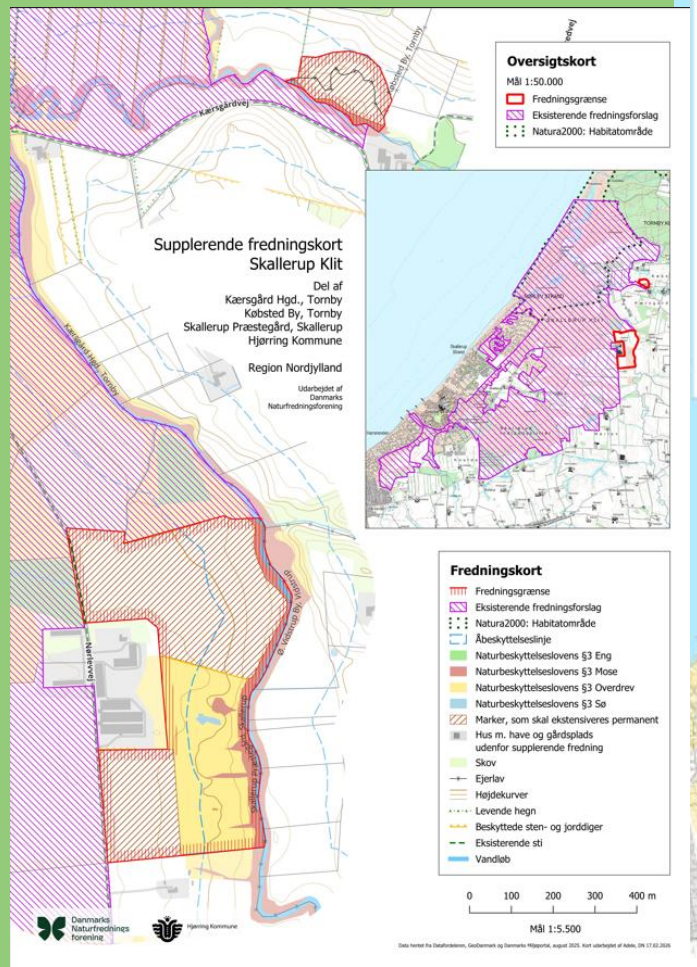


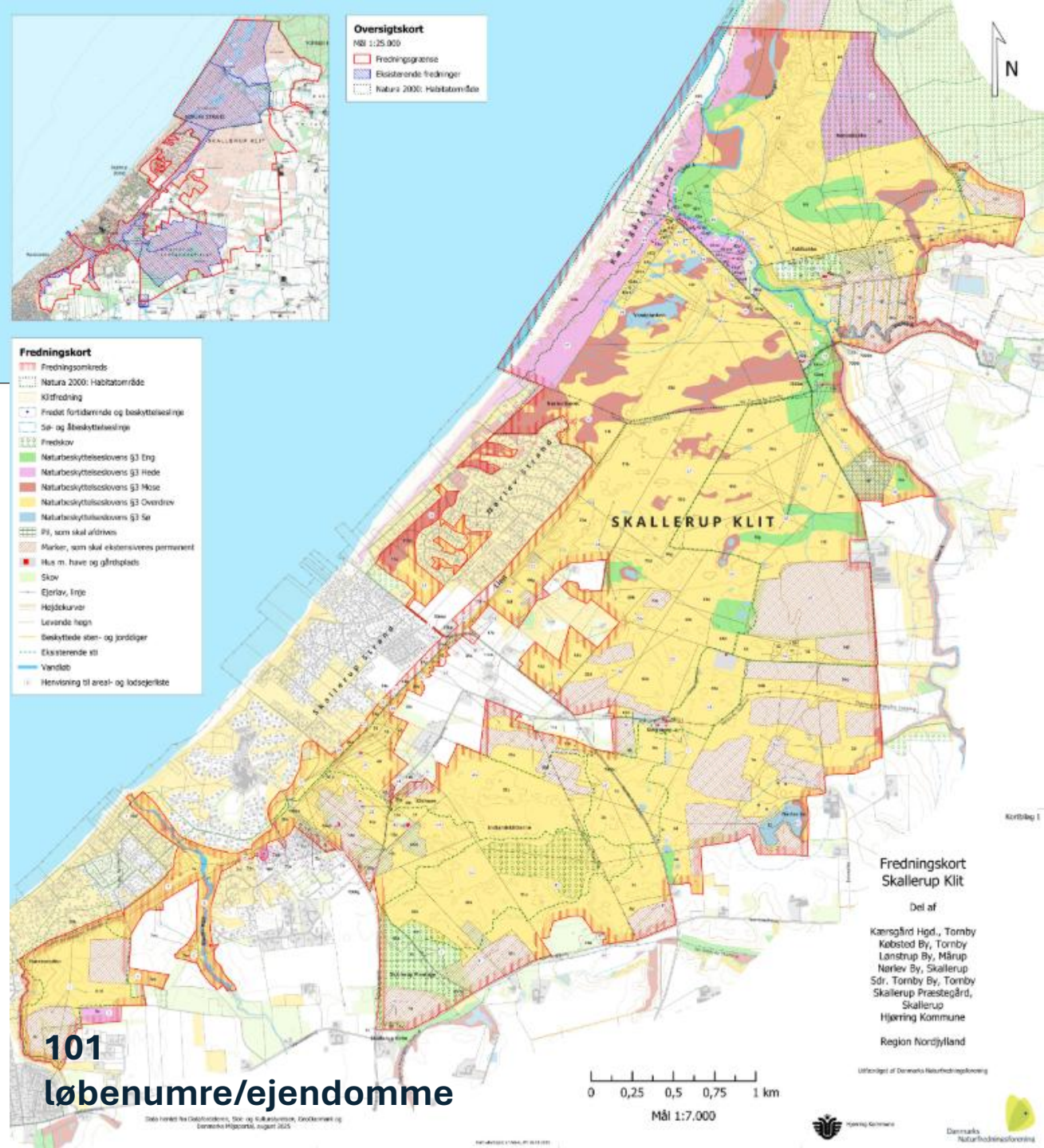


**101 løbenumre/ejendomme**

Danmarks Naturfredningsforening

# Baggrund for fredningsforslaget

- Naturværdier af national betydning
- Enestående landskab og store geologiske værdier
- Stort potentiale for ny natur – 225 hektar agerjord om dannes til natur
- Skabe rammerne for et stort sammenhængende naturområde med naturlig dynamik og naturlige processer
- Forny ældre fredninger og sikre samme regelsæt for hele området

Danmarks Naturfredningsforening

# Landskabet

Landskabeligt mageløst i Danmark på grund af den meget tydelige opdeling i tre landskabstyper;

- marint forland
- gammel kystskrænt og
- hævet ishavsbund, der efterfølgende er dækket med indlandsklitter.



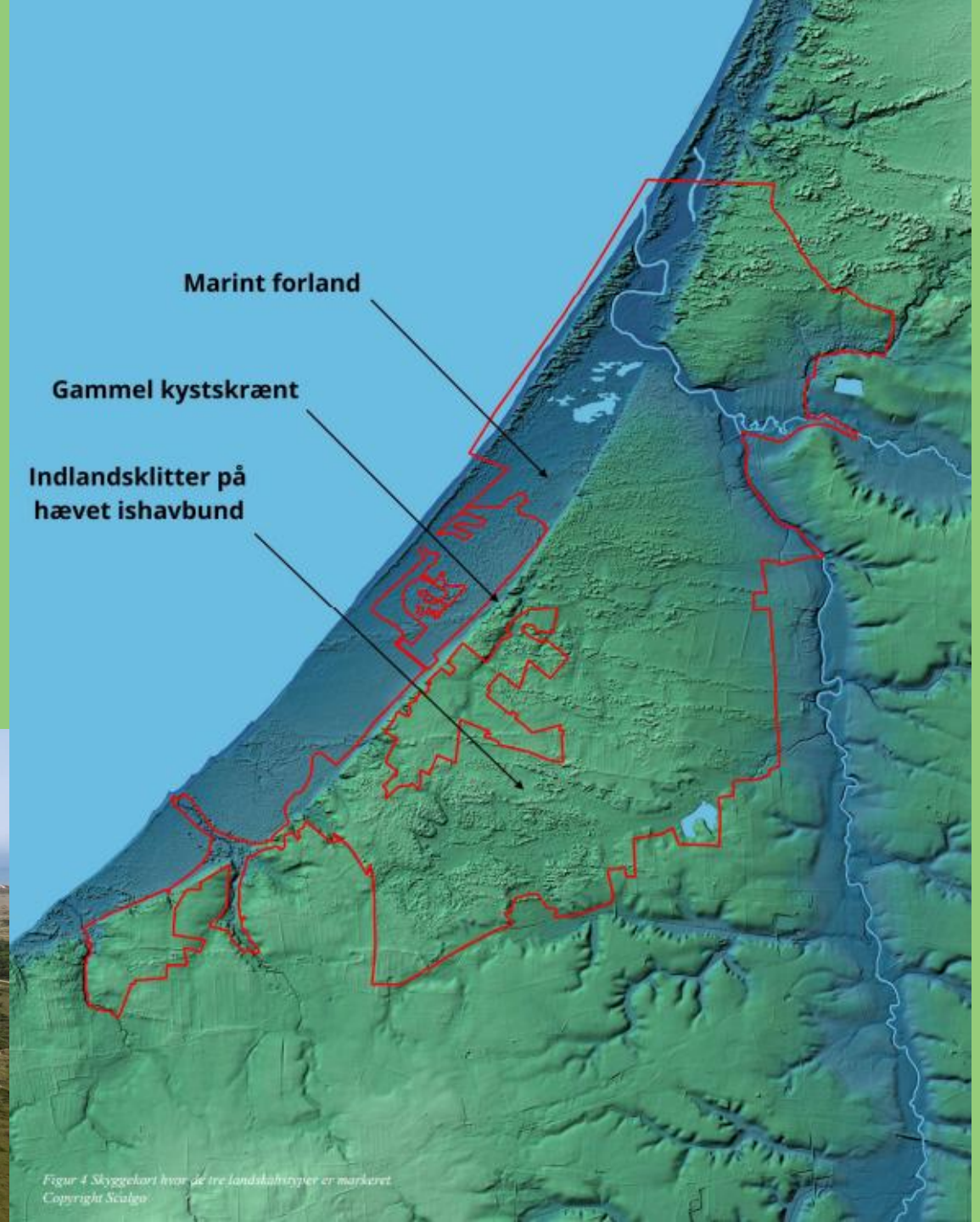


Figur 4 Skyggekort hvor de tre landskabstyper er markeret
Copyright Scalgo

# Overordnet situation for biodiversiteten


NATUR

**Stor FN-rapport:** Én million dyre- og plantearter er truet af udryddelse

En global biodiversitetskrise truer menneskehedens livsgrundlag, advarer FN.

*"Species are now disappearing hundreds, or even thousands, of times faster than the natural background rate of extinction."*

- Den sjette masseuddøen
- Biodiversitetsrådet udgav i november 2022 deres første rapport: højst 2,3 % af Danmarks landareal kan med sikkerhed siges at bidrage til de internationale målsætninger for beskyttede områder
- Målsætningerne i EU's biodiversitetsstrategi for 2030 er 30 % beskyttet natur på land og i havet, hvoraf en tredjedel skal være strengt beskyttet
- Danmark er bundskraber i EU hvad angår udpegningen af beskyttet natur

Danmarks Naturfredningsforening

# Danmark mister fortsat biodiversitet

20 års Natura 2000-forvaltning har ikke kunnet standse tabet af biodiversitet, viser ny status.



**Figur 1.3.** Den procentvise fordeling af bevaringsstatus for de vurderede 60 naturtyper og 88 arter omfattet af habitatdirektivet.

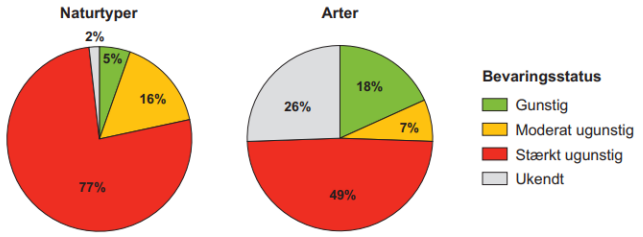


**2025**

**Figur 1.3.** Den procentvise fordeling af bevaringsstatus for de vurderede 60 naturtyper og 84 arter omfattet af habitatdirektivet.

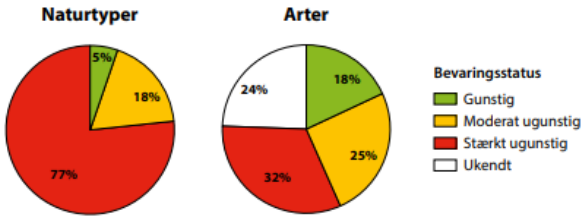


**2019**

Danmarks Naturfredningsforening

| Member States | Natura 2000 network (terrestrial and marine) | | TERRESTRIAL | | | |
|---|---|---|---|---|---|---|
| | | | SCI | SPA | Natura 2000 network | |
| | Total N° Natura 2000 Sites | Total area Natura 2000 km² | SCI area (km²) | SPA area (km²) | Natura area (km²) | % land area covered |
| AUSTRIA | 353 | 12898 | 9378 | 10338 | 12898 | 15% |
| BELGIUM | 310 | 5211 | 3284 | 3189 | 3894 | 13% |
| BULGARIA | 340 | 41553 | 33668 | 25609 | 38727 | 35% |
| CYPRUS | 66 | 10145 | 960 | 1543 | 1681 | 29% |
| CZECH REPUBLIC | 1153 | 11153 | 7956 | 7035 | 11153 | 14% |
| GERMANY | 5205 | 80821 | 33571 | 40264 | 55224 | 15% |
| DENMARK | 350 | 22647 | 3178 | 2605 | 3594 | 8% |
| ESTONIA | 567 | 14861 | 7806 | 6203 | 8106 | 18% |
| SPAIN | 1858 | 222810 | 118336 | 102233 | 138138 | 27% |
| FINLAND | 1865 | 50640 | 42201 | 24545 | 42499 | 13% |
| FRANCE | 1756 | 203933 | 49010 | 44082 | 71147 | 13% |
| GREECE | 446 | 58778 | 21912 | 27761 | 35982 | 27% |
| CROATIA | 782 | 25954 | 16054 | 17033 | 20716 | 37% |
| HUNGARY | 525 | 19949 | 14442 | 13747 | 19949 | 21% |
| IRELAND | 604 | 19480 | 7164 | 4312 | 9226 | 13% |
| ITALY | 2637 | 79083 | 43016 | 40330 | 57363 | 19% |
| LITHUANIA | 624 | 9982 | 6886 | 5535 | ↗ 8419 | 13% |
| LUXEMBOURG | 66 | 702 | 416 | 418 | 702 | 27% |
| LATVIA | 333 | 11834 | 7421 | 6606 | 7446 | 12% |
| MALTA | 55 | 4184 | 41 | 16 | 42 | 13% |
| NETHERLANDS | 198 | 21978 | 3145 | 4764 | 5514 | 15% |
| POLAND | 1002 | 68501 | 34306 | 48443 | 61254 | 20% |
| PORTUGAL | 167 | 61402 | 15661 | 9196 | 18968 | 21% |
| ROMANIA | 606 | 60577 | 40310 | 37118 | 54214 | 23% |
| SWEDEN | 4125 | 78022 | ↗↗ 57246 | 26471 | 57756 | 13% |
| SLOVENIA | 355 | 7682 | 6634 | 5066 | 7672 | 38% |
| SLOVAKIA | 683 | 14633 | 6151 | 13105 | 14633 | 30% |
| **EU – 27** | **27031** | **1219403** | **590153** | **527567** | **766917** | **18.6%** |

# Fokus på store sammenhængende naturområder







Danmarks Naturfredningsforening

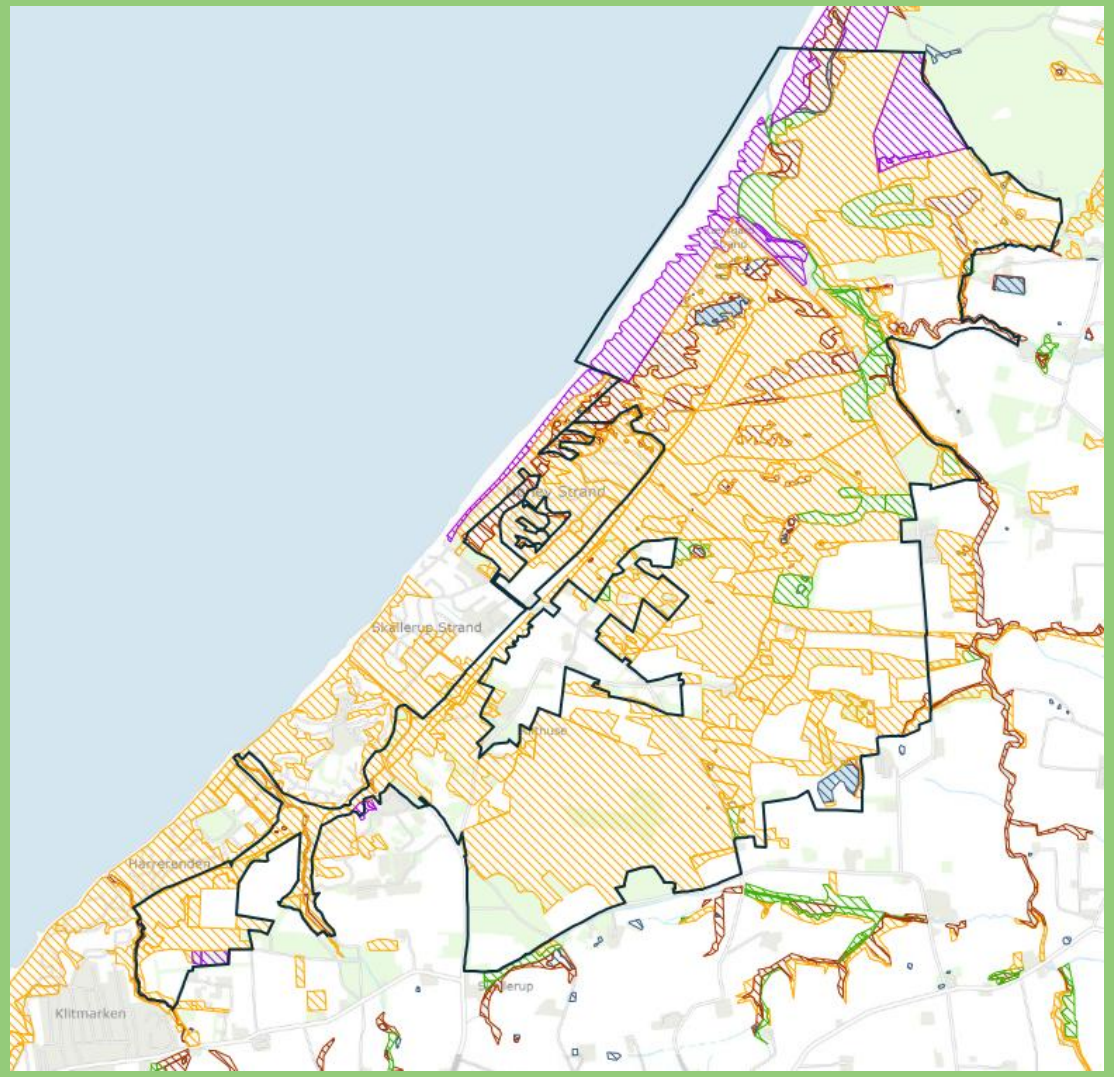


*Beskyttet natur efter NBL § 3*

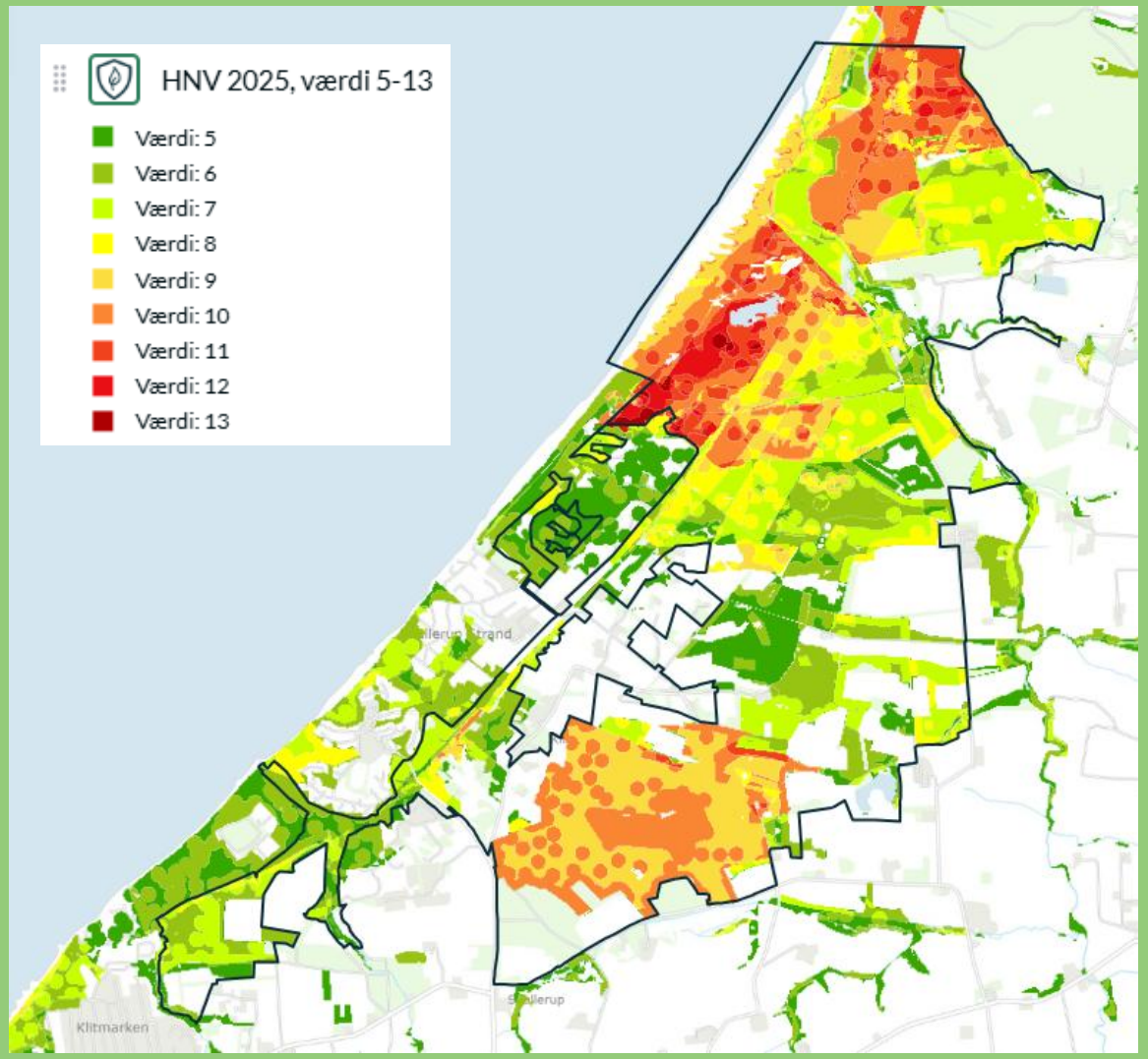


*HNV-værdier (High Nature Value)*
*Mere end 2.500 arter, heraf ca. 300 rødlistede*

Danmarks Naturfredningsforening

# Naturen i det marine forland





# Naturen og den gamle kystskrænt









# Naturen i indlandsklitterne







# Potentialet for ny natur







Danmarks
Naturfrednings
forening


Shelters
Læge
Mark der er lavet til natur
Læge
Ny sø
Læge
Mark der er lavet til natur
Du står her
Ny sø


61





# Kommuneplanforhold

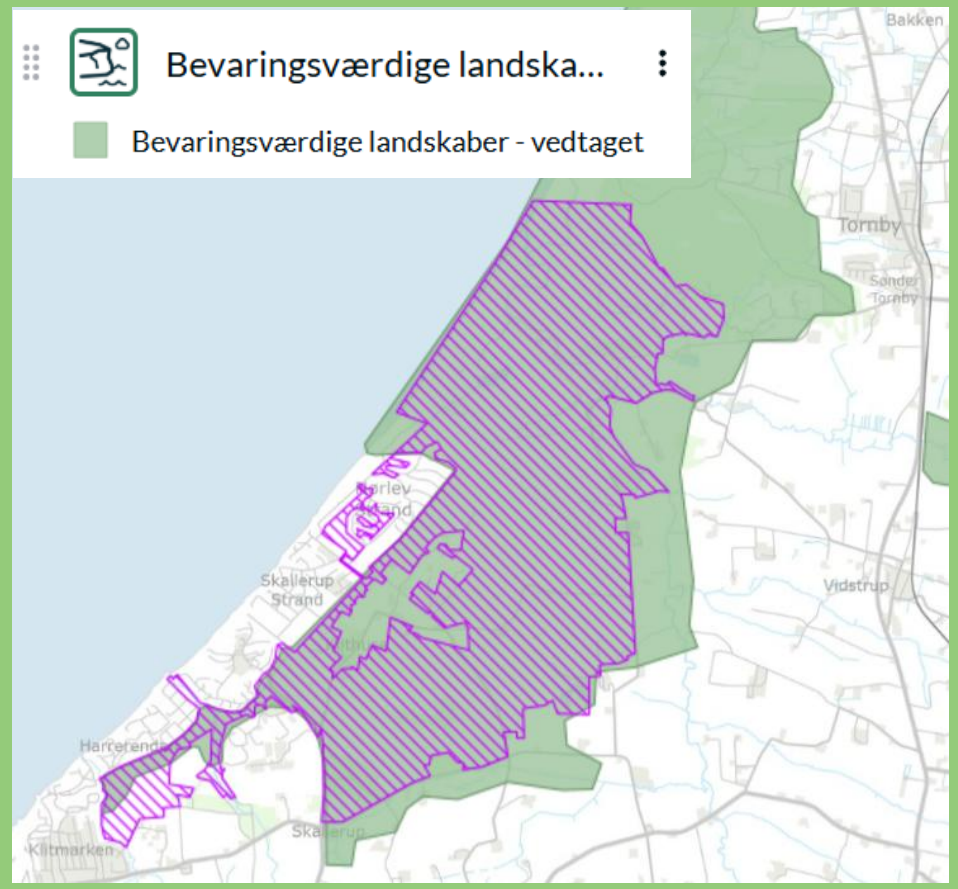


*De bevaringsværdige landskaber er kommunens mest unikke og markante landskaber. Disse landskaber har ofte en særlig status, ikke bare lokalt, men også nationalt og internationalt*

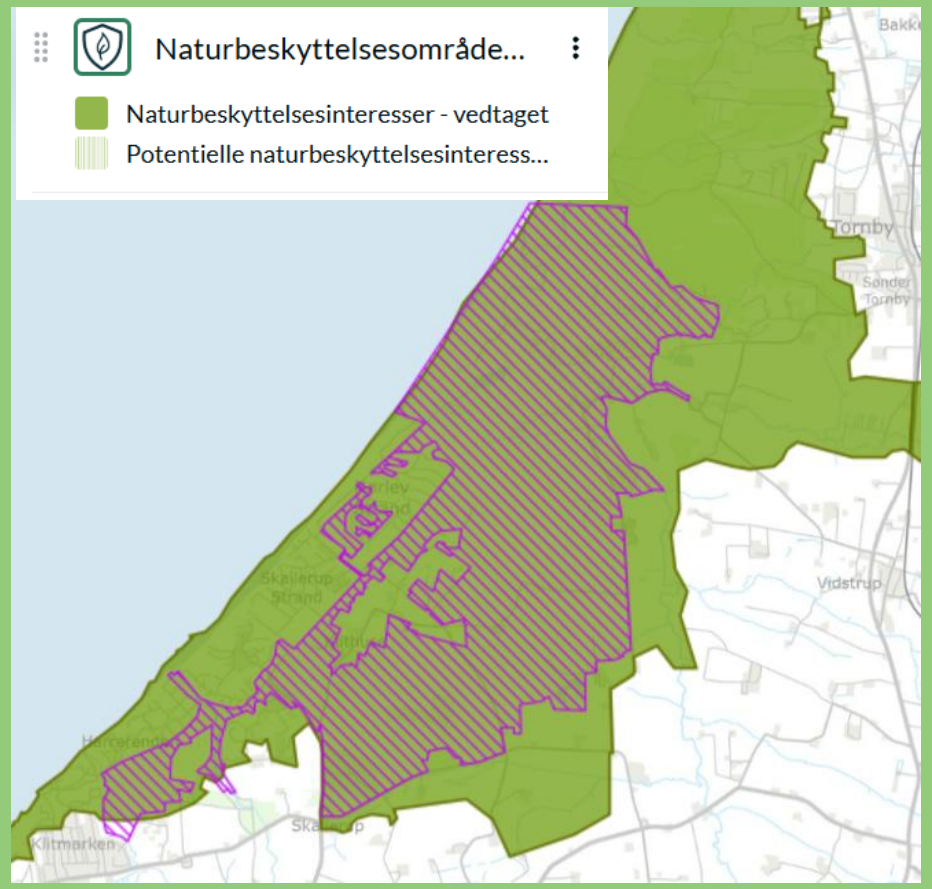


*I de særligt værdifulde naturområder, jf. kortet, må der ikke ske arealanvendelser eller etableres byggerier og tekniske anlæg, der forringer naturværdierne.*

Danmarks Naturfredningsforening

# Hvad kan en fredning?

- Sikre at hele fredningsområdet forvaltes efter samme regelsæt med fokus på biodiversitet
- Fastholde den lysåbne natur, som ellers i princippet kan vokse sig ud af beskyttelsen
- Give kommunen en plejeret
- Sikre ny natur på landbrugsarealer, skabe sammenhængende store naturområder og mindske randpåvirkningen fra næringsstoffer og pesticider på værdifuld natur
- Sikre de landskabelige værdier ved at forhindre nyt byggeri og tekniske anlæg
- Opdatere ældre fredninger
- Understøtte visionerne i kommuneplanen
- Bidrage til Danmarks internationale forpligtelser vedr. beskyttet natur

Danmarks Naturfredningsforening

# Forslag til fredningsbestemmelser

Danmarks Naturfredningsforening

## § 1 Fredningens formål

Fredningen har til formål

- at bevare og forbedre naturværdierne og øge biodiversiteten
- at sikre mulighed for at skabe den for området naturlige dynamik
- at beskytte og synliggøre de landskabelige og geologiske værdier
- at sikre grundlag for at lave naturforbedrende tiltag, f.eks. naturpleje og genopretning
- at formidle natur- og landskabsværdierne samt sikre offentlighedens muligheder for at færdes i området under hensyntagen til naturværdierne og de geologiske værdier
- at medvirke til at opfylde Danmarks direktiv- og traktatmæssige forpligtelser med hensyn til at beskytte naturen, herunder at medvirke til at sikre gunstig bevaringsstatus for arter og naturtyper på udpegningsgrundlaget for Natura 2000-områder inden for fredningsområdet

## § 2 Bevaring af området

Stk. 1. Det fredede område som udgør 1291 ha. fremtræder som et overvejende åbent landskab og sammenhængende naturområde med indlandsklitformationer, kystklitter, kystskrænter, søer, kær og større vandløb. Fredningsområdet skal bevares som et stort sammenhængende og dynamisk naturområde medmindre en tilstandsændring er påbudt eller tilladt i de følgende bestemmelser eller tillades ved dispensation.

Stk. 2. Fredningsnævnets godkendelse erstatter ikke nødvendige tilladelser eller dispensationer, som skal indhentes ved andre myndigheder.

Stk. 3. De dele af fredningen, som er omfattet af Natura 2000, er underlagt den til enhver tid gældende Natura 2000-plan og tilhørende kommunale og statslige handleplaner.

## § 3 Arealernes drift og anvendelse

*Generelt for arealerne*

Stk. 1. Driften og anvendelsen af arealerne tilrettelægges, så fredningens formål opfyldes.

Stk. 2. Der må ikke foretages aktiviteter eller være en drift, der påvirker biodiversiteten negativt. Der må derfor fx ikke omlægges, nydrænes, jordbearbejdes, tilsås, tilplantes, gødskes, kalkes, overgræsses, udsættes/udplantes invasive arter, anvendes bekæmpelsesmidler eller foretages en maskinel bearbejdning, der forringer biodiversiteten.  Undtaget er arealerne, der på fredningskortet er angivet med særlig signatur som hus med have/gårdspladsareal, samt landbrugsarealerne, der er nævnt stk. 3, indtil de er ekstensiveret.

# § 3 - fortsat

Stk. 3. Landbrugsarealer i omdrift og udyrkede arealer angivet med særlig signatur på fredningskortet ekstensiveres permanent til natur senest 2 år efter fredningens endelige vedtagelse.

Ekstensiveringen og udviklingen til natur sker efter anvisning fra plejemyndigheden eller beskrives i plejeplanen.

De pågældende arealer er herefter omfattet af stk. 2 og skal udvikle sig til natur.

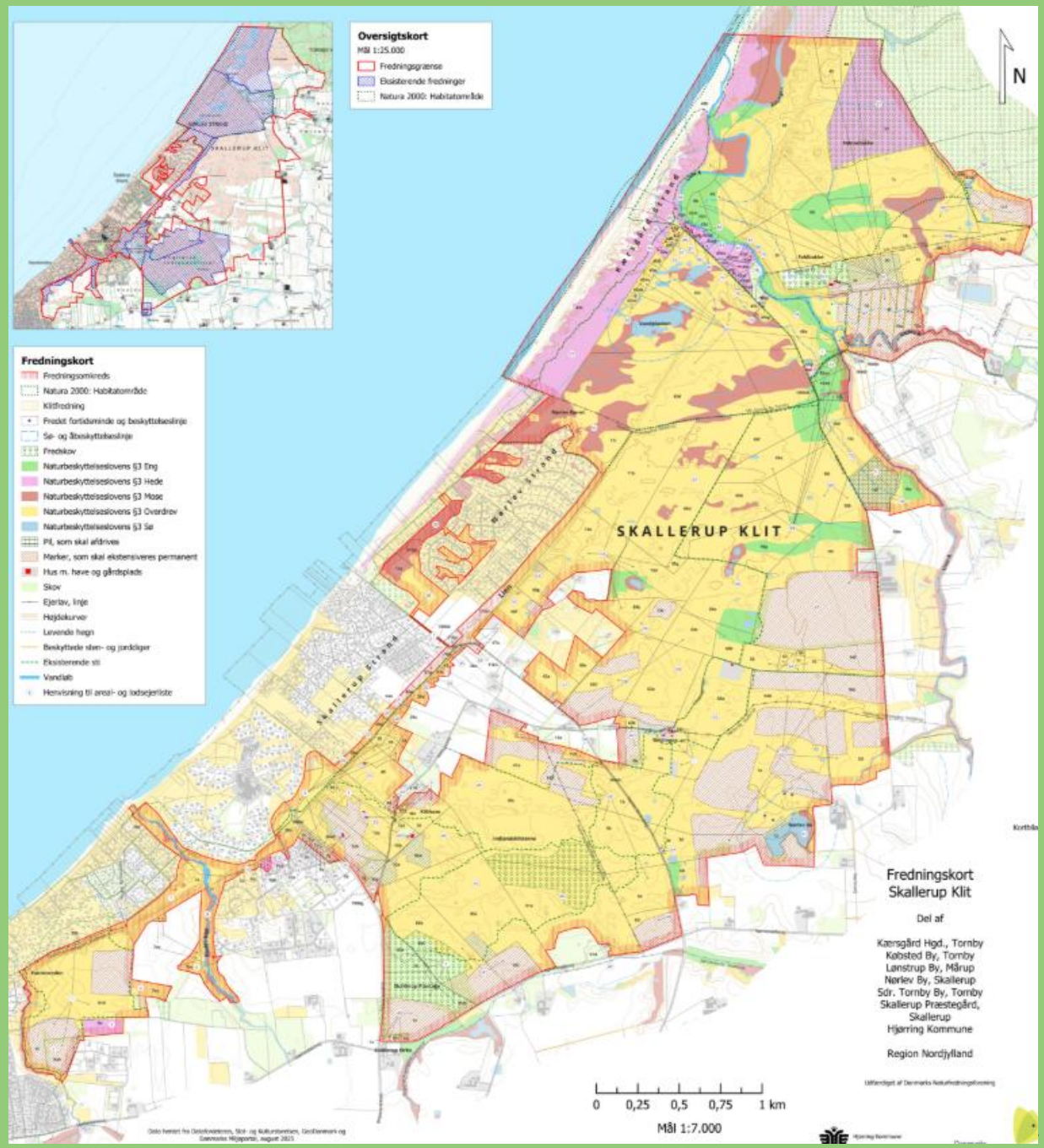


Danmarks Naturfredningsforening

# § 3 - fortsat

Stk. 4. Fredningen er ikke til hinder for yderligere biodiversitetsfremmende tiltag, f.eks. græsning, høslæt, udlægning af skov til urørt skov eller lukning af dræn.

Indsatserne på privatejede og kommunalt ejede arealer skal fremgå af gældende plejeplan, dog kan græsning eller høslæt med baggrund i statslige tilskudsordninger fortsætte uden at fremgå af gældende plejeplan, så længe betingelserne i stk. 2 overholdes.

Udlægning af skovbevoksede arealer til urørt skov, hvortil der er opnået statsligt tilskud, er undtaget kravet om at skulle fremgå af gældende plejeplan.

# § 3 - fortsat

Stk. 5. Fredningen er ikke til hinder for naturlig dynamik i naturområderne således, at der f.eks. lettere kan opstå mindre områder under tilgroning samt overgangszoner mellem naturtyperne, slyngning af åer, oversvømmelser og steder med bart sand.

Stk. 6. Fredningen er ikke til hinder for, at der kan skabes et stort funktionelt sammenhængende naturområde med en høj grad af naturlig dynamik, som vil understøtte den til enhver tid gældende lovgivnings definitioner på strengt beskyttet natur.

Stk. 7. Invasive arter må til enhver tid fjernes. Plejemyndigheden kan i særlige tilfælde dispensere til brug af bekæmpelsesmidler for at fjerne invasive arter. Der må ikke udsættes, plantes eller udsås invasive arter, som fremgår af den til enhver tid gældende liste over invasive arter.

# § 3 - fortsat

Stk. 8. Arealet med pil på matr. 10f Skallerup Præstegård, Skallerup må høstes en gang efter fredningens ikrafttrædelse, hvorefter arealerne permanent skal ekstensiveres og er omfattet af stk. 2.



Danmarks Naturfredningsforening

# § 3 – fortsat

*Skov*

Stk. 9. Der må ikke etableres ny skov, medmindre skoven opstår som følge af naturlig tilgroning. Eksisterende skove, der er angivet på fredningskortet, skal udvikle sig til naturskove med hjemmehørende arter eller lysåben natur.

Afdrift og tynding må kun ske efter plejemyndighedens anvisninger, og når det fremgår af gældende plejeplan. Arealerne må ikke genplantes.

Stk. 10. Fredningen er ikke til hinder for, at fredskovspligtige skovarealer eller øvrige skovarealer overgår til andre naturtyper som følge af naturlig dynamik, f.eks. skovgræsning og naturlig hydrologi, eller som følge af evt. rydning og lign., jf. skovlovens § 10 stk.1 (2), såfremt det medvirker til at fremme fredningens formål.

*Læhegn*

Stk. 11. Der må ikke etableres nye læhegn.

Stk. 12. Eksisterende læhegn må som udgangspunkt ikke udskiftes med nye, hvis de nedlægges.

Plejemyndigheden kan, når særlige naturhensyn taler for det, give tilladelse til at forny læhegn med hjemmehørende arter.

Danmarks Naturfredningsforening

# § 3 - fortsat

*Vandløb, dræn og grøfter*

Stk. 13. Fredningen er ikke til hinder for, at der kan gennemføres vandløbsrestaurerings-projekter, genslyngning af vandløb eller andre indsatser, som er nødvendige for at sikre målopfyldelse i henhold til vandområdeplanen for området, jf. vandrammedirektivet, eller for at medvirke til at opnå gunstig bevaringsstatus for arter på habitatdirektivets bilag IV.

Yderligere biodiversitetsfremmende tiltag, der rækker ud over indsatser i gældende statslige planer, kræver fredningsnævnets godkendelse.

Stk. 14. Vedligehold er kun tilladt for de i fredningsområdets gennemgående vandløb, grøfter og dræn i det omfang arealer uden for fredningen er afhængige af fortsat dræning, eller for at sikre afvanding af veje, anlæg eller bygninger.

# § 4 Bebyggelse

Stk. 1. Der må ikke opføres ny selvstændig bebyggelse, herunder skure, boder, jagthytter, sømærker, transformerstationer og lignende. Forbuddet omfatter tillige legeredskaber, terrasser, drivhuse og andre faste indretninger uden tilknytning til den eksisterende bebyggelse.

Sådanne konstruktioner kan opføres på arealer som er omfattet af fredningskortets signatur ”hus med have og gårdspladsareal”.

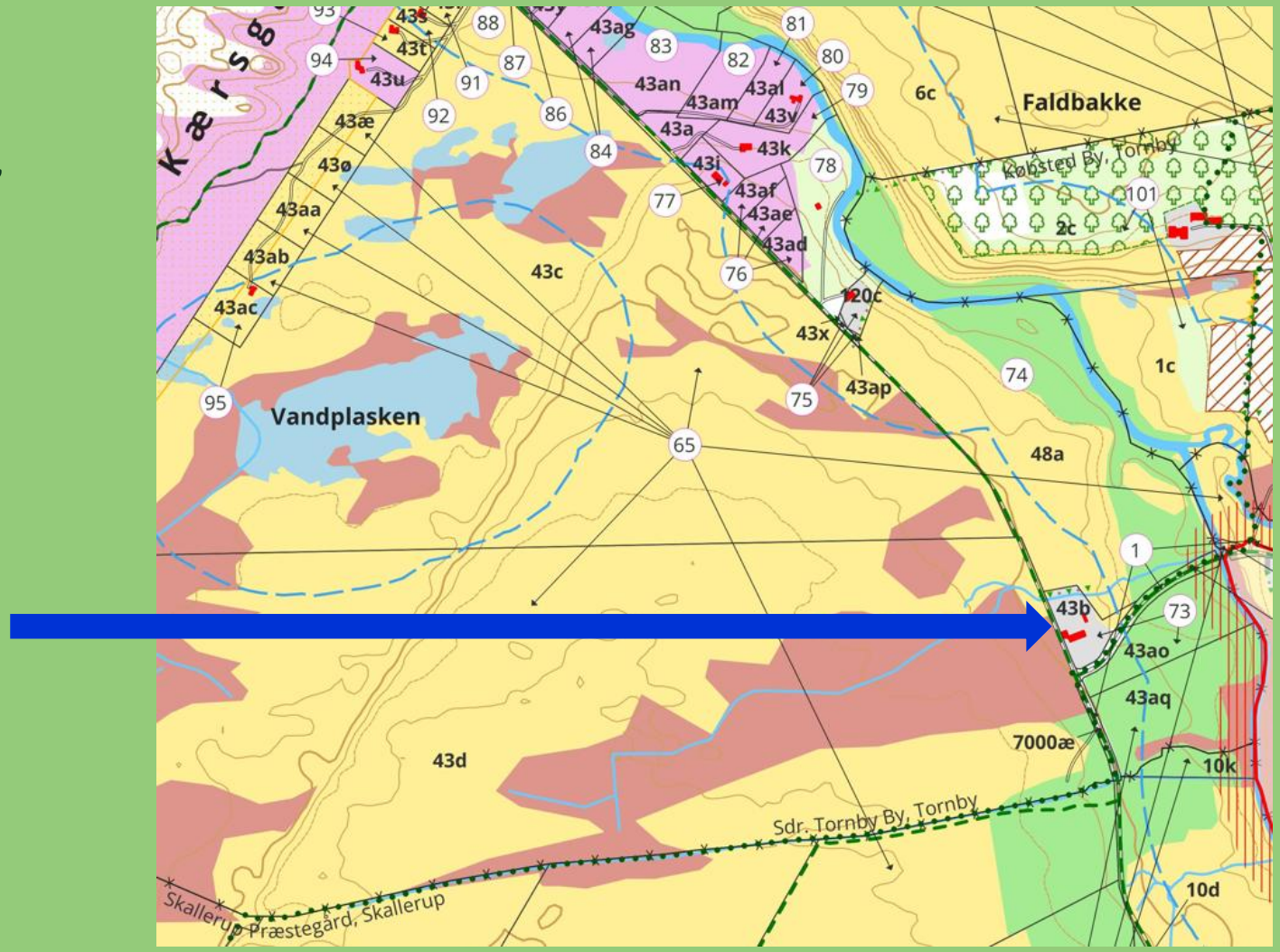

# § 4 - fortsat

stk. 2. Tilbygning til, genopførelse af nedrevet bygninger samt større udvendig ombygning af eksisterende bygninger kræver tilladelse af fredningsnævnet med hensyn til størrelse samt udformning, inkl. materiale- og farvevalg.

Stk. 3. Der må ikke opføres bure og bygninger til husdyrbrug, bistader, fasanerier, dambrug, rideskoler, stutterier, hestepensioner, drivhusgartnerier, planteskoler, frugtplantager eller koloni- og nyttehaver.

# § 4 - fortsat

Stk. 4. Uanset stk. 1 kan boligen på matr.nr. 13b Skallerup Præstegård, Skallerup ændres eller udbygges inden for det område, der på kortbilag 1 er angivet som hus med have/gårdsplads iht. gældende lovgivning.

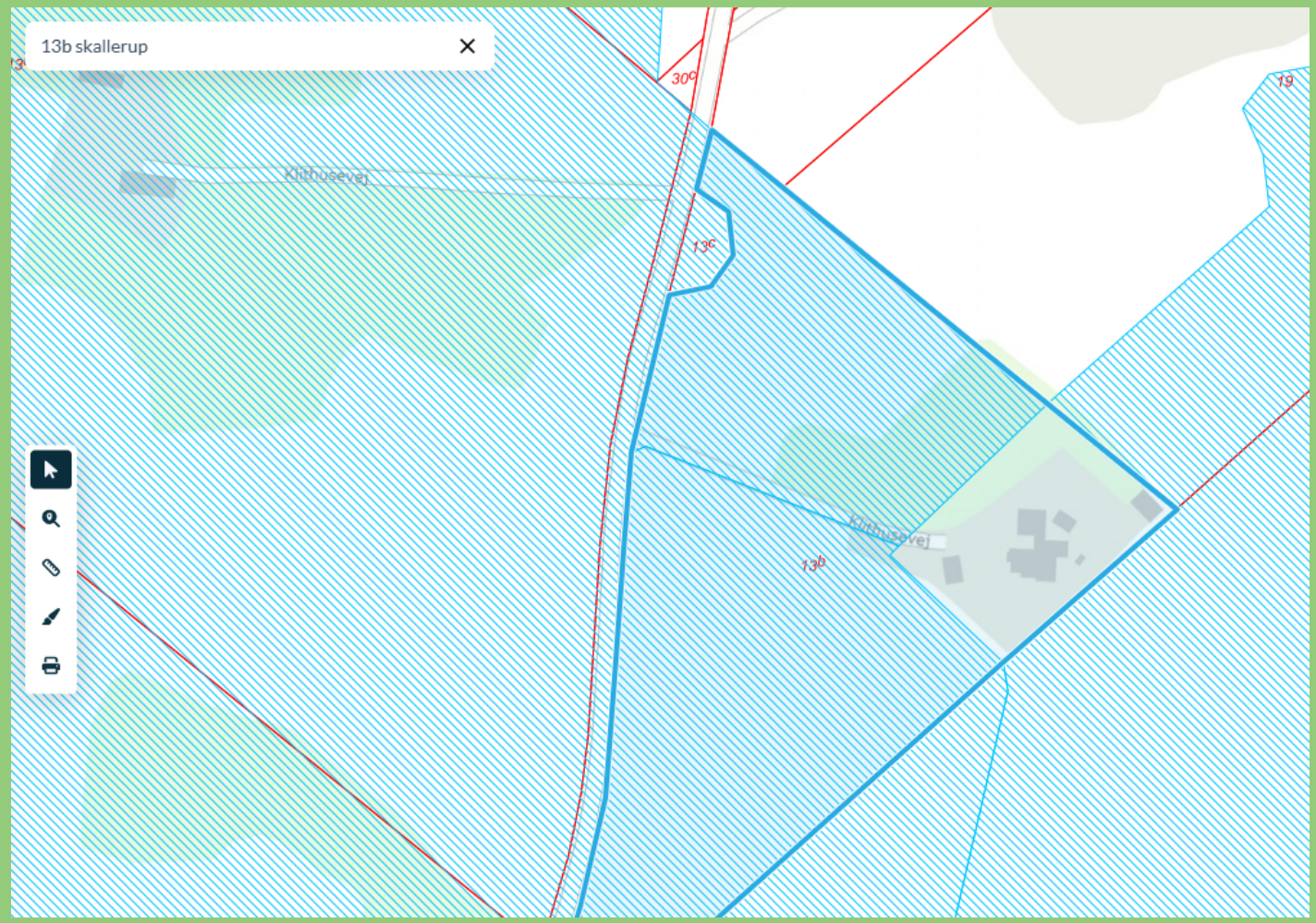


Danmarks Naturfredningsforening

# § 4 - fortsat

Stk. 5. Fredningen er ikke til hinder for midlertidig anbringelse af skurvogne eller skure, der i kortere perioder er nødvendige for forvaltningen af området (max. 6 uger).

Stk. 6. På Slettingen skal det være tilladt at opføre bygninger til almennyttige formål, der understøtter fredningens formål inden for arealet angivet som ”Hus med have og gårdsplads” på bilag 1. Opførelse af nye bygninger kræver fredningsnævnets godkendelse hvad angår placering, størrelse og udformning.

## § 5 Faste konstruktioner og anlæg

Stk. 1. Faste anlæg og konstruktioner, som f.eks. tårne, vindmøller, tankanlæg, solcelleparker og master må ikke etableres inden for fredningsområdet, og der må ikke føres luftledninger over arealerne.

Stk. 2. Etablering af sportsanlæg som golfbaner, skydebaner, motorbaner, mountainbikeruter og baner, ridebaner og landingsbaner for fly og helikoptere m.m. er ikke tilladt.

Stk. 3. Etablering af rekreative faciliteter såsom bålpladser, udsigtstårne, bålhytter, shelters, vandpumper og primitive toiletter til offentlig brug kan ske på de på kortbilag 1 angivne område ved Slettingen med signaturen ”hus, have og gårdsplads”. Sådanne faciliteter kræver fredningsnævnets godkendelse hvad angår størrelse, placering og udformning. Etablering af rekreative faciliteter på øvrige arealer kræver fredningsnævnets dispensation.

# § 5 - fortsat

Stk. 4. Der må ikke anlægges nye veje. Ændring af belægning kræver tilsynsmyndighedens tilladelse. I helt særlige tilfælde, som f.eks. adgang til sommerhuse og beboelse, kan fredningsnævnet dispensere til etablering af nye veje.

Stk. 5. Der må kun etableres sædvanlig nedadrettet udvendig belysning og kun i tilknytning til boliger og driftsbygninger.

Stk. 6. Uden for have- og gårdspladsarealer må der ikke anbringes campingvogne eller lignende jf. dog § 4 stk. ~~4.~~ 5.

Stk. 7. Der må ikke etableres fast kystsikring eller andre former for kystsikring, der påvirker landskabs- og naturværdier negativt.

# § 5 - fortsat

Stk. 8 Fredningen er ikke til hinder for hegning i forbindelse med afgræsning, såfremt hegnet ikke begrænser offentlighedens adgang efter naturbeskyttelsesloven. Hegn i forbindelse med afgræsning er således også tilladt inden for klitfredningslinjen jf. Naturbeskyttelseslovens § 8. Hegn skal som udgangspunkt være almindelige landbrugshegn (trådhegn) til husdyrbrug. Fredningsnævnet kan give dispensation til andre typer af hegn, hvis de tjener et særligt formål, der vil være til gavn for biodiversiteten.

Stk. 9. Fredningen er ikke til hinder for etablering af de nødvendige foranstaltninger i forbindelse med naturpleje, anlæg af stier mv., f.eks. læskure, stenter, færiste, drikkeanlæg, fangfolde og lignende. Normale læskure og faste fangfolde kræver plejemyndighedens godkendelse hvad angår udformning, størrelse og placering.

Stk. 10. Der må opsættes informationstavler og andre faciliteter til formidling af fredningen samt markering af stiforløb på foranledning af plejemyndigheden.

## § 6 Terrænændringer mv.

Stk. 1. Der må ikke foretages terrænændringer. Der må ikke fyldes op, graves af eller planeres. Råstofferne må ikke udvindes, heller ikke til eget brug.

Stk. 2. Der må ikke etableres nye grøfter eller dræn.

Stk. 3. Fredningen er ikke til hinder for terrænændringer der sker som led i naturgenopretning, arkæologiske udgravninger eller som mindre terrænændringer i forbindelse med byggeri og anlæg af rekreative faciliteter efter Fredningsnævnets godkendelse.

Stk. 4. Fredning er ikke til hinder for at eksisterende jordvarme og nedsivningsanlæg o.l. vedligeholdes.

## § 7 Offentlighedens adgang

Stk. 1. Offentlighedens adgangs- og opholdsret i området følger af de almindelige bestemmelser i gældende love bl.a. naturbeskyttelseslovens regler.

Stk. 2. På arealer, som på fredningstidspunktet er offentligt ejede, er der uanset fremtidigt ejerforhold fri fladefærdsel overalt til fods og på alle tider af døgnet i medfør af fredningen. Arealer med fri fladefærdsel er angivet på kortbilag 2.

Stk. 3. Eksisterende stier, som vist med særlig signatur på fredningskortet, må ikke nedlægges. Fredningsnævnet kan godkende at stiers, vejes og markvejes nuværende tracé kan ændres, såfremt den samlede stiforbindelse gennem landskabet ikke afbrydes, og offentlighedens mulighed for at opleve det fredede område ikke forringes. Yderligere stier kan etableres efter aftale med lodsejeren og fredningsnævnets tilladelse.

Stk. 4. Hvor adgang til de på fredningskortet udpegede stier forhindres ved hegning af hensyn til græssende husdyr, skal stierne holdes åbne og tilgængelige for offentligheden med stenter, klaplåger, færiste eller lignende, eller ved at føre stien udenom eller imellem foldene.

# § 7 - fortsat

Stk. 5. På arealer med fri fladefærdsel må hegn ikke begrænse offentlighedens mulighed for fladefærdsel. Hegnes et areal med fri fladefærdsel skal det således forsynes med stenter, klaplåger eller lignende.

Stk. 6. I særlige tilfælde kan plejemyndigheden af hensyn til bevarelsen af plante- og dyrelivet fastsætte regler for begrænsning af offentlighedens færdsel i området. Dette gælder også de offentligt ejede arealer og øvrige arealer med fri fladefærdsel.

Stk. 7. Plejemyndigheden sikrer, at stier som fremgår af fredningskortet holdes åbne ved f.eks. slåning af sporet, og stiforløbene markeres når det skønnes nødvendigt af tilsynsmyndigheden.

# § 7 - fortsat

Stk. 8. Uanset stk. 1 er der forbud mod offentlig adgang på arealerne omkring Vandplasken og Åslyngen, som angivet på kortbilag 2. Adgang til arealet tilkommer derfor alene ejeren og pleje- og tilsynsmyndigheden eller personer, der har opnået tilladelse til at færdes på arealerne fra ejer og pleje- og tilsynsmyndigheden.

Stk. 9. Motoriseret sejlads og kommerciel sejlads er ikke tilladt i søer og vandløb.

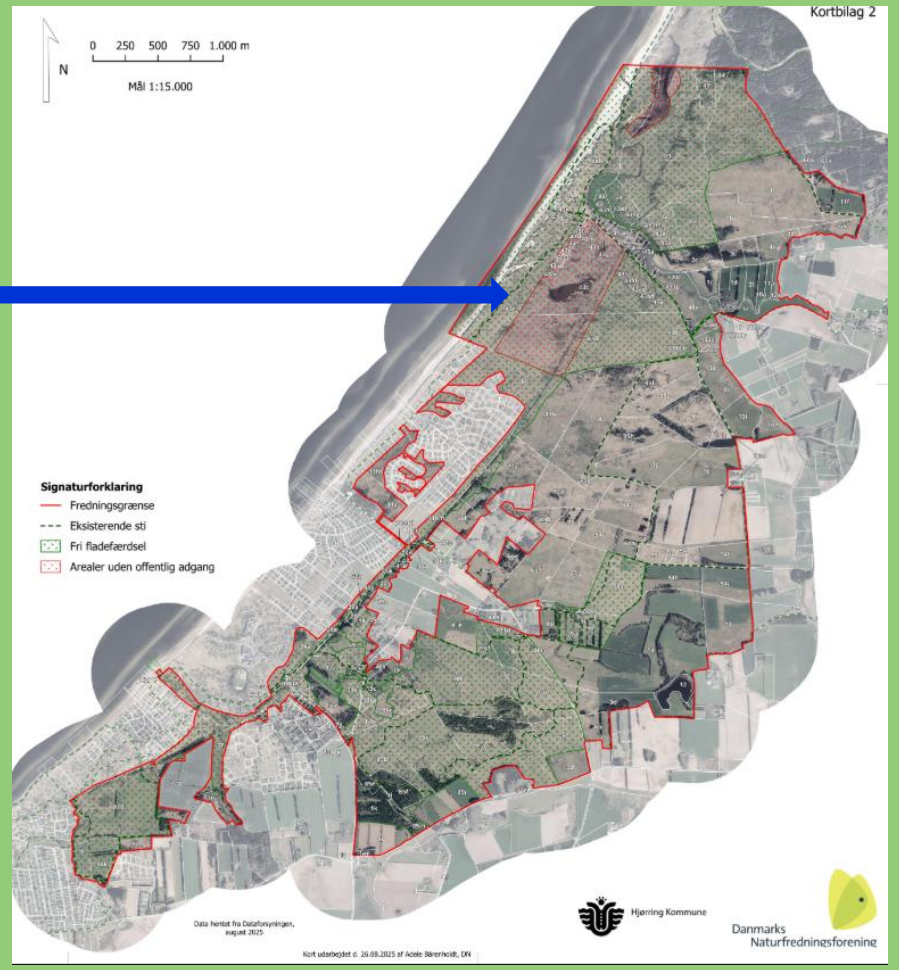


Danmarks Naturfrednings forening

## § 8 Pleje

Stk. 1. Tilsyns- og plejemyndigheden kan gennemføre pleje af de fredede arealer efter den til enhver tid gældende plejebekendtgørelse (nugældende BEK nr. 924 af 27. juni 2016).

Stk. 2. Plejemyndigheden udarbejder en plejeplan over de privatejede og kommunalt ejede dele af det fredede område senest 2 år efter fredningens gennemførelse med efterfølgende revision hvert 10. år. For de dele af fredningsområdet, der ligger inden for Natura 2000, skal plejeplanerne understøtte gældende Natura 2000-planer og dertil hørende handleplaner, og må ikke være i modstrid med disse.

Stk. 3. Plejeplanen kan f.eks. indeholde foranstaltninger som afgræsning, høslæt, fjernelse af invasive eller ikke-hjemmehørende arter m.v., men kan også indeholde mindre anlægsarbejder, herunder opsætning af sædvanlige dyrehegn, læskure, etablering af primitive publikumsfaciliteter, f.eks. borde, bænke, informationstavler mv.

## § 9 Retningslinjer for plejen

Stk. 1. Plejen skal tilrettelægges efter nyeste viden og således at den opfylder fredningens formål om at bevare og forbedre naturværdierne og øge biodiversiteten samt for at fastholde og forbedre de landskabelige værdier i området.

Stk. 2. Plejen skal særligt sigte mod at fremme vækst- og levevilkår for sjældne og/eller truede arter samt understøtte en naturlig dynamik der bl.a. kan medføre overgangszoner mellem lysåben natur, skov og våd natur.

Stk. 3. Græsning skal som udgangspunkt være ekstensiv, og skal sikre medvirke til at sikre fredningens formål om at bevare og øge biodiversiteten. Græsningstrykket må ikke være så højt, at det medfører negativ påvirkning af naturværdierne, hvorfor plejemyndigheden kan regulere græsningstrykket af hensyn til naturværdierne.

# § 9 - fortsat

Stk. 4. Arter angivet på den relevante statslige myndigheds liste over invasive arter, må bekæmpes overalt inden for fredningsområdet efter plejemyndighedens anvisninger om metode. Såfremt en lodsejer ikke foretager nødvendig bekæmpelse, gennemfører plejemyndigheden så vidt mulig den fornødne bekæmpelse.

Stk. 5. Der må som udgangspunkt ikke tilskudsfodres på arealerne inden for fredningen. Hvis det er nødvendigt af hensyn til dyrevelfærden, kan plejemyndigheden anvise, hvor på en ejendom tilskudsfodring må finde sted, så særligt næringsstoffølsomme naturarealer friholdes. Bestemmelsen gælder ikke for de dele af matr.nr. 90c Skallerup Præstegård, Skallerup der ligger udenfor arealer omfattet af naturbeskyttelseslovens § 3. Ophører brugen af arealet som besøgsgård bortfalder undtagelsen.

## § 10 Naturgenopretning og etablering af ny natur

Stk. 1. Fredningen er ikke til hinder for, at der kan ske naturgenopretning efter nyeste viden såsom genskabelse af naturlige hydrologi i området, genskabelse af klitter og etablering af søer mm. efter en projektbeskrivelse, der er forelagt lodsejerne og godkendt af fredningsnævnet.

## § 11 Jagt

Stk. 1. Jagt er tilladt i overensstemmelse med den til enhver tid gældende lov om jagt og vildtforvaltning.

Stk. 2. Opstilling af faste skydetårne kræver tilsynsmyndighedens godkendelse hvad angår placering og udformning.

## § 12 Bonusbestemmelser

Stk. 1. Det er uanset naturbeskyttelseslovens § 8 tilladt at hegne og afgræsse arealer inden for klitfredningsområder, jf. § 5 stk. 8.

Stk. 2. På de arealer, hvor der opstår tilgroning som følge af naturlig dynamik, ophæver fredningen rydningspligten, jf. bekendtgørelse nr. 60 af 19. januar 2023 om jordressourcens anvendelse til dyrkning og natur.

Stk. 3. Der må uanset bestemmelserne i Vejloven opføres færiste i forbindelse med veje og stier når formålet er at skabe funktionelle og sammenhængende naturforvaltningsområder. Fredningen tilsidesætter ikke de nødvendige tilladelser fra Politiet i forhold til trafiksikkerhed mm.

## § 13 Dispensation

Fredningsnævnet kan meddele dispensation fra fredningsbestemmelserne, såfremt det ansøgte ikke vil stride mod fredningens formål, jf. Naturbeskyttelseslovens § 50, stk. 1.

## § 14 Ophævelse af eksisterende fredninger

Følgende fredninger ophæves med gennemførelse af nærværende fredning:

Tornby Klitplantage, Liver Å Reg.nr. 02300.00, OFN-kendelse af 8. maj 1956
Kærsgård Strand Reg.nr. 02568.00, OFN-kendelse af 12. marts 1962
Nørlevkæret Reg.nr. 08193.00, FN-kendelse af 28. april 2015
Lien Reg.nr. 02710.00, OFN-kendelse af 25. nov. 1963 og OFN-kendelse af 26. august 1963
Lien Reg.nr. 03434.00, FN-kendelse af 30. juli 1964
Klithuse Reg.nr. 02710.01, OFN-kendelse af 21. maj 1985
Indlandsklitter, Hvilebakke Skallerup Kirke Nord Reg.nr. 02763.00, OFN-kendelse af 4. december 1963 og 8. april 1963.
Skallerup Kirke (delvist) Reg.nr. 0271.02, OFN-kendelse af 29. september 1953. Provst Exner Fredning.
Den nye fredning erstatter den gamle fredning nord for kirken.




Omtrentlige tidspunkter (afhængigt af mødets varighed)

Kl. 13: Lien

Kl. 14: Skallerup Indlandsklitter

Kl. 14.30: Slettingenvej 51

Kl. 16: P-plads for enden af Kærgsgård Strandvej

Kl. 16.30. Forventet afslutning på turen.

HVIS fredningsnævnet ønsker det og tiden er til det, foreslås at forlænge besigtigelsen med en tur fra P-pladsen langs Liver Å og tilbage langs stranden.

Danmarks Naturfredningsforening